Rapport d'activité 2021

Fédération Régionale des Chasseurs d'Occitanie
Association agréée au titre de la protection de l'environnement

25 mai 2022
Assemblée Générale ordinaire
Espace Capdeville, Montpellier

Fédération Régionale des Chasseurs d'Occitanie

Edito

Serge CASTERAN,

Président de la Fédération Régionale
des Chasseurs d'Occitanie (2007 à 2022)

« L'année 2021 aura été celle de l'aboutissement de nombreux engagements pris par notre Fédération Régionale des Chasseurs.

Engagement pris tout d'abord auprès de ses membres, les 13 fédérations départementales, qu'elle accompagne dans l'émergence, l'engagement, l'animation de nombreux projets sur les enjeux liant la chasse à la conservation de la biodiversité. Ce rapport vous permettra d'en prendre connaissance plus précisément.

Engagement pris par notre équipe avec nos partenaires qui nous soutiennent dans nos démarches de projets, la Région Occitanie, l'Office Français de la Biodiversité, la Fédération Nationale des Chasseurs, à nos côtés pour conduire des actions en faveur du développement d'une chasse durable dans un environnement préservé.

Engagement pris pour la chasse dont nous défendons les valeurs dans différentes instances régionales environnementales, agricoles, forestières… Autant de lieu, d'espaces d'échanges ou de débats où nous pouvons exprimer ce que nous sommes et ce que nous proposons comme connaissance, expertise et rapport à la Nature. Cette année de reprise après-covid a changé la perception de nos relations à l'existence de l'autre, l'autre étant celui qui chasse ou celui qui ne chasse pas, celui qui sait ou celui qui juge sans savoir.

Un nouvel épisode s'ouvre pour votre fédération régionale, suite au renouvellement des conseils d'administration des fédérations départementales qui viennent de s'achever, espérons qu'à l'avenir se poursuive cet engagement pris il y maintenant 20 ans par nos prédécesseurs d'avoir une fédération régionale ambitieuse et fédératrice de savoirs et de partages.

La chasse en Occitanie c'est :

1 fédération régionale

13 fédérations départementales

6 500
territoires de chasse (associations ou sociétés communales, territoires privés)

130 000
pratiquant(es) du loisir chasse

Sommaire

Edito	2
Sommaire	3
La gouvernance de la FRC Occitanie	4
Représentations en Région et partenariats	6
Organigramme	8
Projets et cadres conventionnels	10
Pôle Ingénierie et Développement de projets	11 à 27
Pôle Communication et Sensibilisation à la Nature	28 à 31
Contacts	33



La gouvernance de la FRC Occitanie

Conseil d'Administration

Conformément à l'arrêté ministériel portant modèle des statuts du 11 février 2020, le conseil est composé de 26 membres titulaires et de 13 membres suppléants.

Bureau (2017-2022)

- Président : Serge CASTERAN (32)
- 1er Vice-Président : Jean-Pierre GAILLARD (34)
- 2ème Vice-Président : Yves BASTIE (11)
- Trésorier : Jean-Pierre SANSON (66)
- Secrétaire : Jean-Marc DELCASSO (65)
- Trésorier-Adjoint : Jean-Bernard PORTET (31)

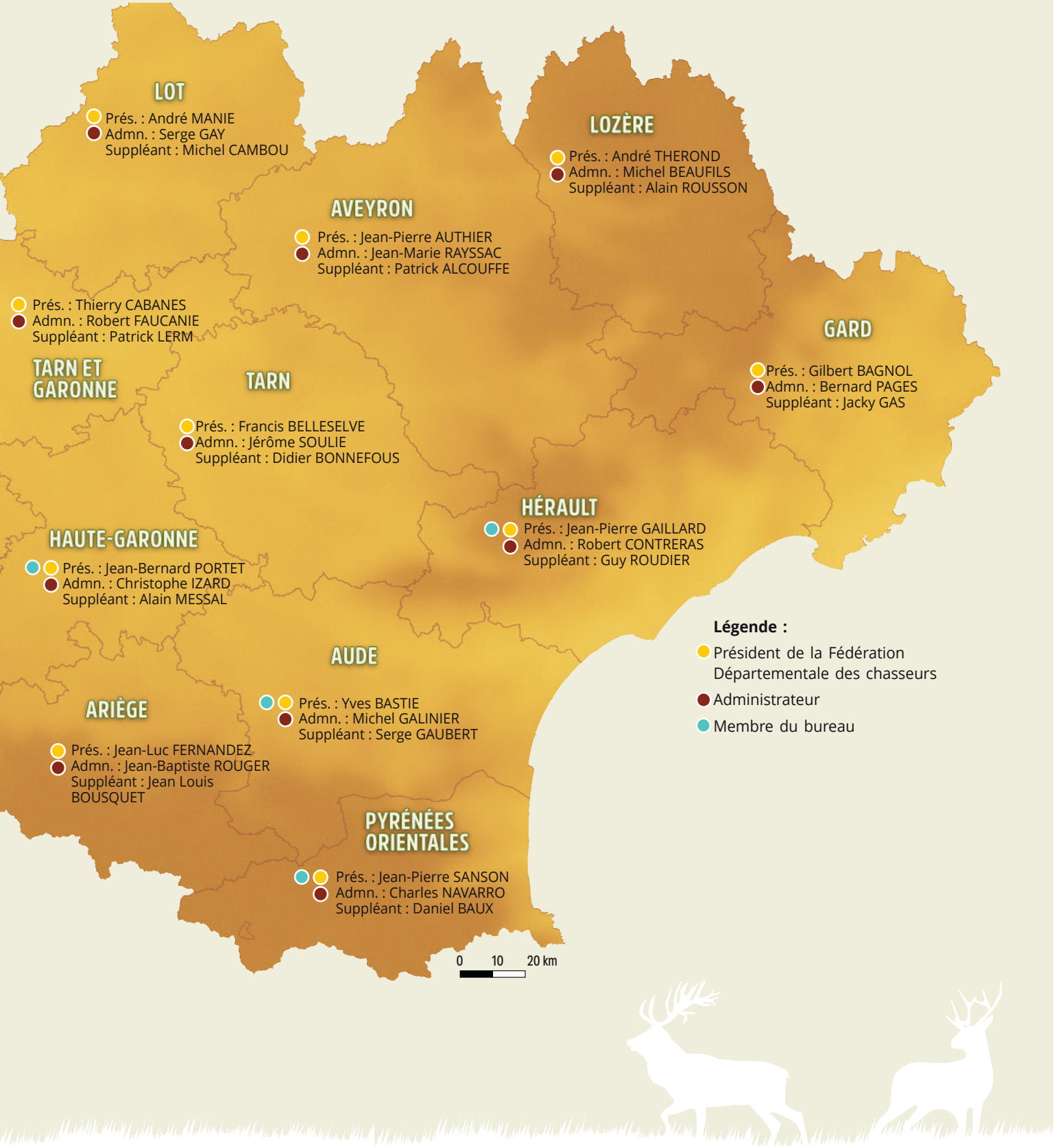
LOT
Prés. : André MANIE
Admn. : Serge GAY
Suppléant : Michel CAMBOU
LOZÈRE
Prés. : André THEROND
Admn. : Michel BEAUFILS
Suppléant : Alain ROUSSON
AVEYRON
Prés. : Jean-Pierre AUTHIER
Admn. : Jean-Marie RAYSSAC
Suppléant : Patrick ALCOUFFE
Prés. : Thierry CABANES
Admn. : Robert FAUCANIE
Suppléant : Patrick LERM
TARN ET GARONNE
TARN
Prés. : Francis BELLESELVE
Admn. : Jérôme SOULIE
Suppléant : Didier BONNEFOUS
GARD
Prés. : Gilbert BAGNOL
Admn. : Bernard PAGES
Suppléant : Jacky GAS
HÉRAULT
Prés. : Jean-Pierre GAILLARD
Admn. : Robert CONTRERAS
Suppléant : Guy ROUDIER
HAUTE-GARONNE
Prés. : Jean-Bernard PORTET
Admn. : Christophe IZARD
Suppléant : Alain MESSAL
AUDE
Prés. : Yves BASTIE
Admn. : Michel GALINIER
Suppléant : Serge GAUBERT
ARIÈGE
Prés. : Jean-Luc FERNANDEZ
Admn. : Jean-Baptiste ROUGER
Suppléant : Jean Louis BOUSQUET
PYRÉNÉES ORIENTALES
Prés. : Jean-Pierre SANSON
Admn. : Charles NAVARRO
Suppléant : Daniel BAUX
0 10 20 km
Légende :
Président de la Fédération Départementale des chasseurs
Administrateur
Membre du bureau

Représentations en Région et partenariats

Comité Regional Biodiversite (CRB)

Co-piloté par l'État et la Région, le comité régional biodiversité est un lieu privilégié d'information et d'échange sur tous les sujets relatifs à la préservation de la biodiversité au sein de la région. Il peut être saisi sur divers documents liés à ce sujet.

Nos représentants :
Pour les FDC : Nicolas CAYSSIOLS (Directeur FDC 12) – suppléante Camille HUBE (Chargée de mission FDC 30)
Pour la FRC Occitanie : Lucie GILLIOZ - suppléant Serge CASTERAN

Conseil Régional D'orientation de la Politique Sanitaire Animale et Végétale (CROPSAV)

Le Conseil Régional d'Orientation de la Politique Sanitaire Animale et Végétale est une instance consultative présidée par le préfet de région et qui peut être consultée pour avis sur toute question relative à la santé animale ou à la santé du végétal.

Nos représentants :
Jean-Marc DELCASSO (Prés.FDC 65) et Eva FAURE

Commission Régionale Forêt & Bois (CRFB)

C'est une commission instituée par le Préfet de Région et le président du Conseil régional dans chaque région, en application de la loi d'avenir pour l'agriculture, l'alimentation et la forêt.

Elle a plusieurs missions liées à la gouvernance des ressources naturelles forestières, dont l'élaboration et la mise en œuvre du Programme régional de la forêt et du bois (PRFB) ;

Nos représentants : Jacky GALY (Adm.) – suppléant Serge GAY (Adm.)

Comité paritaire équilibre sylvo-cynégétique

Rattaché à la CRFB, il est composé de dix représentants des forestiers et de dix représentants des Fédérations. Ce comité traite plus spécifiquement du sujet de l'équilibre sylvo-cynégétique retranscrit dans le PRFB

Les FDC siégeantes :
FDC 09, FDC 11, FDC 12, FDC 31, FDC 46, FDC 48, FDC 65, FDC 66, FDC 81

Agence Régionale De La Biodiversité Occitanie (ARB)

L'ARB Occitanie créée le 21 septembre 2018, a un statut d'Établissement Public de Coopération Environnementale (EPCE) favorisant la mise en place d'actions partenariales visant à sensibiliser à l'environnement et préserver la biodiversité. L'ARB Occitanie aux côtés de la Région, constitue le bras armé de la Stratégie régionale pour la Biodiversité et participe à la mise en œuvre du Schéma régional d'aménagement, de développement durable et d'égalité des territoires (SRADDET).

Nos représentants au Conseil d'Administration : Jean-Pierre SANSON (Prés.) – suppléant Serge CASTERAN (Prés.)

Commission régionale de l'économie agricole et du monde rural (COREAMR)

La commission régionale de l'économie agricole et du monde rural concourt à l'élaboration et à la mise en oeuvre, dans la région, des politiques publiques en faveur de l'agriculture, de l'agro-industrie et du monde rural.

Notre représentant :
Serge GAY (Adm.)

Comité de massif pyrénéen

Composé de 69 membres, il est co-présidé par le préfet coordonnateur de massif et le président de la commission permanente dudit comité. Il peut être saisi et formuler des propositions ou recommandations sur toute question relative au massif.

Notre repésentant :
Jean-Luc Fernandez (Prés.)

Sociétés d'Aménagement Foncier et d'Etablissement Rural (SAFER)

Elle intervient en matière de gestion du volet foncier des politiques publiques, qu'elles soient agricoles, d'aménagement du territoire ou de préservation de l'environnement.

Notre représentant au Conseil d'Administration :
Serge GAY (Adm.)

Observatoire des Galliformes de Montagne (OGM)

L'Observatoire des Galliformes de Montagne est une Association Loi 1901 qui regroupe une cinquantaine de membres Alpins, Pyrénéens et Vosgiens, impliqués dans le suivi des galliformes de montagne et de leurs habitats

Notre représentant :
Jean-Marc DELCASSO (Prés.)

Comité Local de l'Eau du SAGE de la Vallée de la Garonne (CLE)

La CLE est une assemblée délibérante composée de 89 membres responsable de l'élaboration du Schéma d'Aménagement et de Gestion de l'Eau et du suivi de sa mise en œuvre.

Les membres de la CLE représentent les acteurs et usagers de la Garonne.

Notre représentant :
Alain MESSAL (Adm.)

Conseil Économique Social et Environnemental Régional (CESER)

Le CESER est, auprès du Conseil Régional et de sa Présidente, une assemblée consultative. Composé de 170 membres issus d'organisations socio-professionnelles diverses représentant la société civile organisée, ses avis sont rendus dans le cadre d'une saisine obligatoire de la Présidente de Région ou d'une autosaisine. Il est obligatoirement saisi sur les documents budgétaires régionaux (Orientations budgétaires, Budget primitif…) ainsi que sur les schémas régionaux (SRDEII, SRADDET…), les orientations générales dans le domaine de l'environnement…

Notre représentant :
Yves BASTIE (Prés.)

Certification Forestière PEFC

La certification forestière atteste de la gestion durable de la forêt et du respect de ses fonctions environnementales, sociétales et économiques. Elle garantit l'application de règles strictes par tous les intervenants en forêt.

Nos représentants au conseil d'administration :
Francis BELLESELVE (Prés.) et Jacky GALY (Adm.)

Des conventions spécifiques nous offrent un cadre de relations privilégiées, pour l'engagement de projets (page 10) avec la Région Occitanie, l'Office Français de la Biodiversité, SNCF Réseau, la Direction Régionale de l'Environnement de l'Aménagement et du Logement d'Occitanie.

Carole DELGA,

Présidente de la Région Occitanie Pyrénées Méditerranée (réunion du 07 avril 2022)

« Nous avons en Occitanie une longue histoire qui nous lie à la chasse : c'est une tradition, une empreinte de notre ruralité, notre identité.

La nature et la biodiversité sont indissociables de cette tradition. Elles s'accordent dans le cadre d'une chasse respectueuse de son territoire.

L'Occitanie accueille plus de la moitié des espèces françaises de faune et de flore. C'est une richesse unique : nous avons tous un rôle à jouer et les chasseurs doivent agir en responsabilité. »

Serge CASTERAN Président de la FRC Occitanie et Max ALLIES conseiller Régional Délégué à la Chasse et la Pêche auprès de la Présidente Carole DELGA

Organigramme

Les personnels de la FRC Occitanie, une équipe pluridisciplinaire répartie sur deux sites

Direction Service administratif

Karine SAINT-HILAIRE
› Directrice

Audrey LOUSTEAU
› Secrétaire

Pôle ingénierie

Lucie GILLIOZ
› Espaces naturels : gestion conservation, expertise environnementale et chasse durable

Johan ROY
› Chef de projet VIAFAUNA
mis à disposition par la FDC31

Eva FAURE
› Docteur vétérinaire
Sanitaire et venaison
mise à disposition auprès de la FNC

Ezio Di MUZIO

Anaïs SENTENAC

› Modélisation cartographique
› Traitement SIG (projet VIAFAUNA et CYNOBS)

Pôle communication et valorisation

Amélie GAILLOT
› Assistante de communication
Animation du projet Ecole Buissonnière

Maison Régionale de la Chasse de la Pêche et de la Nature
› Exposition/conférences
› Ressource matériel pédagogique EEDD

Anaïs CELY
› Assistante administrative sur la mission écocontribution

Aude GÉRAUD
› Agrosystèmes et habitats
faune sauvage
› Filière Recyclage Cartouche

Mélanie CONTOUX
› Animation du projet MACERVUS
mise à disposition par FDC81

Antoine BERCEAUX
› Géomatique
› Base de données
› Supports numériques

Espace numérique
› Web SIG
› Supports numériques

● Site de MONTPELLIER ● Site de TOULOUSE

Accueil et formation d'étudiants

Services civiques

- Alice CARPENTIER - Contribuer à préserver la biodiversité par la gestion et le suivi des espèces de faune sauvage et de leurs habitats, dans le cadre du projet Viafauna - 14/06/2021 au 13/02/2022
- Jimmy HERBERT - Contribuer à préserver la biodiversité par la gestion et le suivi des espèces de faune sauvage et de leurs habitats, dans le cadre du projet Chemins Ruraux - 01/07/2021 au 13/02/2022
- Margaux PESCHART D'AMBLY - Contribuer à préserver la biodiversité par la gestion et le suivi des espèces de faune sauvage et de leurs habitats, dans le cadre du projet Viafauna - 19/10/2020 au 18/06/2021
- Ondine DEYRIEUX - Favoriser la médiation environnementale, la sécurité et le partage autour des espaces naturels dans le cadre du projet CYNEP - 05/10/2020 au 04/06/2021 poursuite avec CDD 1 mois
- Andréa POIRET - Contribuer à préserver la biodiversité par la gestion et le suivi des espèces de faune sauvage et de leurs habitats, dans le cadre du projet Viafauna - 12/10/2020 au 11/05/2021

Stages

- Laura PEREIRA - Master Biodiversité Ecologie et Evolution (parcours gestion de la biodiversité) - Stage Projet CYNOBS - 01/03 au 01/09/2021
- Noémie TOURNIER - 2ème année Ecole d'Ingénieur de Purpan – Stage sur la conservation des chaumes dans le cadre du projet Agrifaune - 13/07 au 01/10/20212ème
- Charlotte TISSEYRE - Master Biologie Végétale (parcours écologie végétale et environnement – stage sur la gestion différenciée des bords de voirie dans le cadre de CORRIBIOR - 01/02 au 31/07/2021

Projets et cadres conventionnels

Convention cadre nationale relative à la mise en œuvre du soutien financier de l'Agence Française pour la Biodiversité (depuis OFB) au profit des actions concourant directement à la protection et à la reconquête de la biodiversité (2019-2021) – Ecocontribution

Ce dispositif financier d'appui aux projets provient pour 1/3 du fond chasseur biodiversité géré par la Fédération Nationale des Chasseurs (FNC) et pour 2/3 de l'OFB

Depuis la signature la convention, 7 vagues de dépôts se sont succédées sur 2 programmations financières. En Occitanie, le réseau fédéral a mobilisé ces fonds pour l'engagement de 49 dossiers pour un montant de 3 433 338 €.

La FRC Occitanie a mis en place un service Ecocontribution qui assure la gestion et et la répartition annuelle de ces enveloppes entre les projets régionaux et départementaux, et la gestion des flux financiers du dépôt de dossier à la demande de solde. Elle réalise également une pré-instruction de tous les dossiers avant transmission à la Fédération Nationale des Chasseurs (FNC) et dépôt à l'OFB.

Convention pluriannuelle d'objectifs (2018-2021) avec la Région Occitanie

Dans le cadre de cette convention, au travers des dispositifs financiers Biodiversité, Chasse et Pêche, Education à l'environnement, la Région a soutenu depuis 2018, plus de 50 dossiers régionaux et départementaux, pour un montant de 4 427 168 €, provenant de fonds régionaux ou de fonds Européens gérés par la Région.

Convention cadre nationale Agrifaune 2016-2021 avec l'Office Français de la Biodiversité (OFB)

Cette convention permet la mise en place du réseau "Agrifaune" qui rassemble les acteurs des mondes agricole et cynégétique. Il contribue depuis 2006 au développement de pratiques agricoles qui concilient économie, agronomie, environnement et faune sauvage.

La FRC porte un programme régional en Occitanie, elle est également plus spécifiquement investie sur la thématique « Entre-cultures » et sur la « Viticulture ».

Convention cadre nationale Agrifaune 2016-2021 avec l'Office Français de la Biodiversité (OFB)

Cette convention permet la mise en place du réseau "Agrifaune" qui rassemble les acteurs des mondes agricole et cynégétique. Il contribue depuis 2006 au développement de pratiques agricoles qui concilient économie, agronomie, environnement et faune sauvage.

La FRC porte un programme régional en Occitanie, elle est également plus spécifiquement investie sur la thématique « Entre-cultures » et sur la « Viticulture ».

Concilier « Chasse, Accès à la nature, Sécurité et Cohabitation sur les Espaces Ruraux »

OBJECTIFS

- Soutenir l'investissement dédié à la mise en œuvre de bonnes pratiques ou à l'information des chasseurs et autres usagers de la nature, sur des pratiques cynégétiques vertueuses.
- Former et sensibiliser les chasseurs aux mesures de sécurité et de premiers secours.
- Echanger entre fédérations départementales et valoriser les mesures de sécurité mises en place avec les sociétés de chasse, ainsi que les collaborations avec les associations de sports et d'activités de pleine nature.

CHIFFRES CLEF

130 000
pratiquants chasseurs sensibilisés

4 128
postes de tirs surélevés sécurisés

RÉSULTATS

Les chasseurs Occitans pratiquent leur loisir sur environ 73% du territoire régional, d'espace accessible et autorisé à la chasse. Le projet CASCER a permis de renforcer l'investissement permanent des Fédérations dans l'amélioration de la cohabitation entre usagers dans les espaces naturels et ruraux. Il est nécessaire de promouvoir les mesures mises en place dans les départements d'Occitanie, car cet espace rural connu et parcouru par les chasseurs est de plus en plus fréquenté et convoité : habitants, acteurs socio-professionnels locaux, pratiquants d'autres activités de loisir.

Bien que légitimes et réglementées, les pratiques cynégétiques doivent s'adapter à cette nouvelle donne, pour être en phase avec une société qui idéalise son accès à la Nature. L'extension des zones périurbaines, oblige à une pratique dans des zones plus fréquentées, où les agriculteurs attendent une chasse efficiente pour diminuer les dégâts. Il est nécessaire que les conditions de sécurité puissent être garanties. Le soutien de la Région permet de proposer des équipements aux pratiquants (accessoires vestimentaires, cartographie des territoires, panneautage...), d'accompagner l'aménagement de territoire pour sécuriser les tirs ou les zones accidentogènes avec la faune, de communiquer sur ces pratiques à différentes occasions et d'inviter des non-chasseurs à mieux comprendre les codes de cette activité.

Valorisation de la venaison et développement de filières

OBJECTIFS

Soutenir les projets de valorisation de la venaison en Occitanie « Sud de France » en :

- Communiquant lors de salons et manifestations sur les bienfaits de la consommation de la viande de gibier.
- Caractérisant les aspects sociologiques et économiques de l'offre de gibier de chasse par les chasseurs et des consommateurs de viande de grand gibier.
- Sensibilisant et formant sur les règles d'hygiène sanitaire et les processus de traitement (examen initial) pour faciliter la prise en charge de la venaison par les professionnels de l'aval de la filière.

Pic du Midi

CHIFFRES CLEF

3 **entreprises artisanales de boucherie, charcuterie, traiteur** travaillant le gibier en partenariat avec les Fédérations de Chasse d'Occitanie

annuellement plus de **8 000** **analyses trichine** avant cession de viande de sanglier

1 **Etude sociologique** encadrée par le CIRAD sur la vente et la consommation de gibier

RÉSULTATS

- Amélioration de la compréhension des facteurs incitant les chasseurs à mettre leur venaison sur le marché et des raisons incitant les consommateurs à manger de la venaison
- Meilleure connaissance des facteurs de réussite et des principaux points de blocage au développement de filières de valorisation de la venaison, proposition de solutions
- Identification d'une stratégie de communication sur la viande de gibier à décliner
- Démarrage d'une nouvelle filière sur le territoire régional

Contribution des chasseurs à la gestion conservatoire des espaces protégés (année 2)

EPOC
Espaces Protégés en Occitanie par les Chasseurs

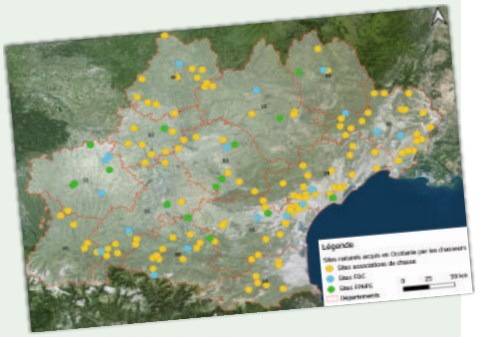

OBJECTIFS

- Structurer et valoriser un réseau d'espaces naturels protégés par les chasseurs via la maitrise foncière par acquisition
- Maintenir des activités cynégétiques compatibles avec les enjeux de préservation de la biodiversité sur les aires protégées
- Contribuer et accompagner les politiques publiques liées à la gestion d'espaces protégés

CHIFFRES CLEF

164 sites acquis par des acteurs cynégétiques

3 plans de gestion validés

1 550 ha

1 réseau similaire en développement en Pays de Loire (réseau EPLIC)

RÉSULTATS

La FRC Occitanie au regard de sa mission d'animation et de représentation des FDC en région est intervenue sur du conseil, de l'assistance et de suivi auprès des collectivités locales ou de l'Etat pour la déclinaison et la mise en œuvre des politiques publiques. Il s'agit de jouer le rôle de « courroie de transmission » entre l'ARB, l'OFB, la DREAL, le CRO et les FDC et ce notamment via :

- la participation à la déclination de la SAP sur la région Occitanie (rencontre DREAL, échanges avec la FNC, proposition de contributions,....)
- la participation et contribution au réseau des gestionnaires d'espaces naturels et au Comité Régional de la Biodiversité

Le volet principal de cette année 2, a consisté à identifier, structurer et animer un réseau d'espaces protégés par les chasseurs. Un système à 3 niveaux d'intégration et d'implication a été mis en place, une charte d'adhésion sur des principes fondamentaux de ce réseau a été élaborée et une réflexion est en cours sur des indicateurs de description de la valeur contributive de ses espaces à la conservation et protection de la biodiversité régionale.

Sur 5 sites pilotes, la mise en place d'une gestion environnementale via un plan de gestion a été identifiée et chiffrée.

Ces travaux ont été valorisés par une campagne digitale, un film et la réalisation d'une dizaine de plaquettes présentant des sites du réseau EPOC.

Des corridors pour la biodiversité

CORRIBIOR
Corridors pour la biodiversité

OBJECTIFS

- Contribuer à la restauration de la sous-trame des milieux ouverts et semi-ouverts à l'échelle de 5 territoires à enjeux.
- Mobiliser les acteurs locaux pour la mise en œuvre d'actions de gestion et d'aménagements, au travers d'une animation forte portée par les fédérations des chasseurs et le réseau AFAHC Occitanie (planteurs de haies).

CHIFFRES CLEF

250 ha
d'espaces en faveur de la faune sauvage et de la biodiversité

91 communes engagées

10 km de haies plantées annuellement

RÉSULTATS

Le projet CORRIBIOR se base sur une démarche participative afin de faire émerger les actions à mettre en œuvre pour restaurer la Trame Verte et Bleue et repose sur un accompagnement important pour sa prise en compte, auprès des collectivités, des agriculteurs et des citoyens. Diagnostic de territoire, réunions thématiques d'information et rencontres sur le terrain, démonstrations de pratiques, balades biodiversité, conseils individualisés, suivis faunistiques, chantiers participatifs, groupes de travail communaux, … Toutes ces actions permettent d'informer et sensibiliser les acteurs, d'engager avec eux des actions concrètes d'amélioration de la trame verte et bleue sur leur territoire.

Projet conduit grâce au concours financier de la Région Occitanie, l'Agence de l'Eau Adour Garonne, l'Office Français de la Biodiversité et la Fédération Nationale des Chasseurs.

Restauration de mares et autres milieux lentiques en Occitanie

OBJECTIFS

- Restauration des fonctionnalités écologiques des mares à enjeux.
- Acquisition de connaissance sur les mares en mobilisant le réseau de chasseurs bénévoles.
- Sensibilisation et accompagnement des propriétaires et des gestionnaires dans la connaissance, la restauration et la conservation des mares.
- Consolidation des partenariats dans les territoires et partage d'expérience dans le cadre du Programme régional d'actions sur les mares (PRAM).

CHIFFRES CLEF

23 territoires de projet

285 mares restaurées (40 à 50 mares par an)

360 communes concernées

3 400 MARES RECENSÉES par les chasseurs

12 entrepreneurs locaux formés aux travaux de restauration écologique

RÉSULTATS

Depuis 2016, ce programme a permis de déployer notre démarche d'intervention sur 19 nouveaux territoires de projet : recensement participatif des mares par les chasseurs, priorisation des mares à enjeux, diagnostic des milieux ciblés, conduite des travaux de restauration et accompagnement des propriétaires.

Ces actions sont conduites en collaboration avec les acteurs locaux (CATZH, syndicats de rivière, collectivités, ...) investis à nos côtés dans la prise en compte des zones humides sur nos territoires.

Du fait de cette expertise, la FRC Occitanie co-anime avec le Conservatoire des Espaces Naturels en Occitanie, le volet gestion conservatoire des mares dans le cadre du Programme Régionale d'Actions sur les Mares.

Projet cofinancé par les Fonds Européen de développement régional, l'Agence de l'Eau Adour Garonne, l'Office Français de la Biodiversité et la Fédération National des Chasseurs.

Développement de Couverts d'Intérêts Faunistique et Floristique en Occitanie

OBJECTIFS

- Favoriser la présence d'un maillage de milieux supports de biodiversité, dans l'espace rural de la Région Occitanie.
- Mobiliser et accompagner les gestionnaires (agriculteurs, collectivités, sociétés de chasse, ...) dans l'amélioration de leurs pratiques sur leur territoire.
- Mettre à disposition des collectivités locales les outils développés dans le cadre du projet, au bénéfice de la restauration de la Trame Verte et Bleue.

Couverts d'intérêt faunistique et floristique en Occitanie
Surfaces contractualisées par commune

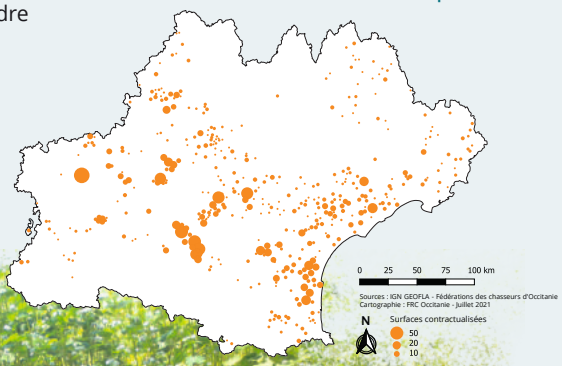

CHIFFRES CLEF

400 communes concernées (moyenne annuelle)

36 km de haies

Plus de **2000** ha gérés ou aménagés

700 gestionnaires mobilisés (moyenne annuelle)

RÉSULTATS

Ce projet soutient les actions des fédérations dans les animations de programmes d'aménagement et d'implantation de couverts végétaux localement favorables à la préservation de la biodiversité. Ces parcelles, linéaires et îlots de biodiversité trouvent un sens nouveau en prenant place dans les trames vertes et bleues communales. Adossés aux cahiers des charges proposés par les fédérations des chasseurs, ces actions sur le terrain reposent sur le bénévolat des sociétés de chasse locales et des chasseursen relais auprès des gestionnaires locaux.

Animation du programme Agrifaune Occitanie : un partenariat entre agriculteurs et chasseurs pour la biodiversité

OBJECTIFS

- Conduire un programme régional répondant aux priorités nationales définies par les Groupes Techniques Nationaux (GTNA) et aux enjeux locaux,
- Favoriser les actions visant la collecte de références agronomiques et faunistiques sur les pratiques agricoles favorables à la biodiversité (itinéraires techniques, couverts, modalités de gestion, ...),
- Faciliter le partage d'expériences et la mise en commun de résultats, en associant acteurs agricoles et cynégétiques, autour de 7 thématiques opérationnelles : gestion de l'interculture, viticulture, bordures de champs, machinisme, maintien des prairies humides, pollinisateurs et méteil.

La FRC est impliquée dans les GTNA Interculture et Viticulture

CHIFFRES CLEF

27 partenaires (chambres d'agriculture, fédérations des chasseurs, ...) sur 11 départements de la région

67 agriculteurs investis pour la biodiversité

1 lycée agricole pour la collecte de références

RÉSULTATS

La FRC Occitanie, en tant que chef de file de ce programme en assure la coordination technique et administrative. Elle accompagne également les acteurs locaux dans la définition et la conduite de leurs actions : réseau de fermes viticoles dans l'Hérault, valorisation des prairies humides en Lozère, ... (retrouvez la vidéo : https://youtu.be/bWU4c80hiBY)

Plusieurs rencontres ont permis aux partenaires de partager et valoriser leurs travaux et les acquis de ce programme : rencontre régionale au lycée de Lavaur en novembre 2021, réunion technique sur la gestion de l'interculture en décembre 2021, évènement biodivin en avril 2022, ...

NOUVEAU

Chemins ruraux, cœur de biodiversité en Occitanie

OBJECTIFS

- Inventorier les chemins ruraux, qualifier leur état d'usage et écologique.
- Mettre à disposition une cartographie aux collectivités locales et sensibiliser les acteurs ruraux et citoyens à l'importance de la préservation des chemins ruraux.
- Préserver ces chemins en tant que milieux constitutifs de la trame verte et bleue (banquette herbeuse, haies, arbres, ...) et renforcer ainsi les continuités écologiques d'un territoire.

CHIFFRES CLEF

1 commune pilote

15 km de chemins inventoriés

10 citoyens bénévoles formés par la fédération des chasseurs

RÉSULTATS

Projet débuté en juillet 2021 avec l'élaboration des outils d'inventaire et de diagnostic, en collaboration avec le réseau AFAHC Occitanie. L'inventaire conduit sur la première commune a permis de confirmer la méthodologie de travail, qui sera déployée sur 3 autres communes du Gers et de l'Aveyron au printemps 2022.

Interactions entre les infrastructures linéaires de transports et les continuités écologiques de la faune sauvage

OBJECTIFS

- Améliorer les connaissances régionales sur les interactions entre la faune sauvage et les Infrastructures Linéaires de Transports (ILT) existantes.
- Développer des méthodologies et des outils partagés.
- Proposer des outils de suivi et d'évaluation.
- Sensibiliser et appuyer les acteurs locaux.
- Préconiser et tester des mesures alternatives.

CHIFFRES CLEF

40 structures partenaires
(gestionnaires d'ILT, gestionnaires de faune sauvages, collectivités...)

10 livrets d'actions
concrètes pour la restauration de continuités écologiques

5 méthodes et outils
à disposition des aménageurs et gestionnaires

RÉSULTATS

De 2017 à 2019 des outils et des méthodologies ont été développés et testés, afin d'identifier des corridors utilisés par la faune sauvage, des effets fragmentant des ILT, des ouvrages permettant leur franchissement. De 2020 à 2021, le projet a acquis une nouvelle dimension, avec l'automatisation des procédés de modélisation l'animation de la démarche auprès des collectivités et gestionnaires d'ILT pour intégration dans les documents de planification (SCOT, PLUI, PLU) et l'utilisation d'outils d'évaluation des problématiques de collisions. Les fédérations ont pu proposer des actions opérationnelles de restauration de corridors de la faune sauvage : remise en transparence d'infrastructures routières fragmentantes, équipement de bords de route en zone accidentogène, pose de drome de sortie pour la faune dans les canaux...

Système d'information régional sur le patrimoine cynégétique et naturel d'Occitanie

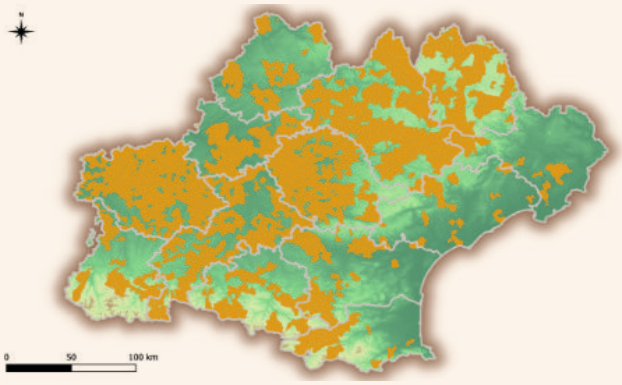

En orange, les 1 700 communes suivies de juillet 2020 à juin 2021

OBJECTIFS

- Structurer la contribution du réseau fédéral en matière d'amélioration de la connaissance de la biodiversité en région.
- Mettre en place les outils de collecte et de gestion des données.
- Contribuer à l'amélioration continue des dispositifs de suivis de la faune sauvage et de ses habitats.
- Diffuser les connaissances du réseau fédéral pouvant contribuer au Système d'Information sur la Nature.

CHIFFRES CLEF

16 protocoles de suivi
des populations de faune sauvage

1200 sorties terrain

56 000 Individus
de 50 espèces observés

RÉSULTATS

En 2020, les Fédérations des chasseurs d'Occitanie ont saisi l'opportunité offerte par l'écocontribution de concevoir et de développer le Système d'information régional du patrimoine cynégétique et naturel en Occitanie.

En quelques mois, une dynamique inédite s'est mise en œuvre autour des actions de collecte, d'analyse et de valorisation des données recueillies par les 13 Fédérations de la région Occitanie. En parallèle, ce projet a été un élément déclencheur et de soutien auprès de Fédérations qui ont fait évoluer leurs suivis. Enfin, la mise en commun de ces données à l'échelon régional facilite le partage d'expériences, moteur essentiel pour l'amélioration continue des suivis.

Les chiffres présentés précédemment mettent en évidence l'exceptionnelle mobilisation des Fédérations des chasseurs d'Occitanie.

Fédération Nationale des Chasseurs

Programme régional d'amélioration des connaissances sur la Caille des blés et l'utilisation des habitats

Oc'Coturnix
Suivi de la caille des blés en Occitanie

OBJECTIFS

- Coordonner un programme régional de suivis pour la collecte de données de références sur l'espèce, corrélées aux variables agroécologiques des habitats.
- Mobiliser un réseau de chasseurs volontaires pour évaluer l'Indice Cynégétique d'Abondance (ICA) et les habitats utilisés par l'espèce en migration post-nuptiale.
- Déployer des pratiques agricoles favorables à la conservation des habitats de cette espèce et au maintien de la biodiversité au sein des agrosystèmes.

CHIFFRES CLEF

9 sites d'étude au sein de la région Occitanie

150 chasseurs collecteurs de données sur l'espèce (observations, habitats, collecte d'ailes, ...),

9 000 observations sur l'espèce et le milieu fréquenté en période de reproduction et de migration

7 observations sur l'espèce et le milieu fréquenté en période de reproduction et de migration

Plus de 1500 ha d'espaces maintenus ou aménagés en faveur de la caille des blés

RÉSULTATS

En 2021, ce programme a permis la mise en œuvre de 4 protocoles dédiés au suivi de l'espèce : recensement des mâles chanteurs (9 circuits), échantillonnage des compagnies au chien d'arrêt en été (6 sites), participation au programme de baguage et suivi du tableau de chasse (8 sites). Les aménagements agricoles proposés ont été positionnés de manière prioritaire sur les territoires de suivi.

La présence de l'espèce est fortement corrélée à la présence de céréales à pailles, quel que soit le territoire et la période. A l'issue des moissons, la hauteur des chaumes et la présence de végétation (adventices, couvert d'interculture) jouent un rôle majeur dans la sélection de son habitat. Des études complémentaires sont prévues pour tenter d'identifier l'origine des oiseaux présents en Occitanie.

Oc Sanglier : Expertise et travaux pilotes en zone sensible

Oc Sanglier

OBJECTIFS

- Diagnostiquer les secteurs qui suscitent des inquiétudes liées à l'importance des populations de sangliers, d'ordre cynégétique, écologique, sanitaire, économique, ou social.
- Agir sur les zones sensibles identifiées afin de limiter les impacts en associant les acteurs locaux concernés (chasseurs, collectivités, exploitants agricoles, propriétaires fonciers...).

Localisation des sites d'expertise Oc Sanglier en Occitanie

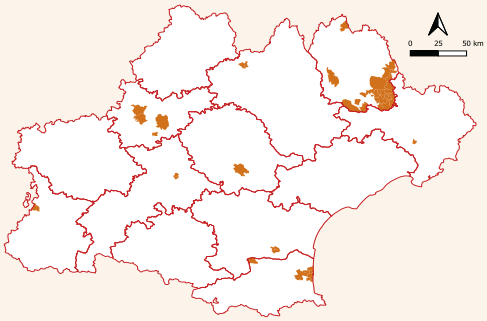

CHIFFRES CLEF

12 zones sensibles diagnostiquées

8 chantiers pilotes

RÉSULTATS

A l'échelon régional, l'expansion des populations de sangliers sur un certain nombre de territoires pourrait avoir plusieurs origines : déprise agricole avec le développement des friches et des formations boisées, changement des pratiques agricoles (développement de monocultures plus intensives, etc.), le changement climatique, zones de réserve ou de non chasse, etc. Le projet a permis de consolider une méthode d'expertise pour poser la problématique et les responsabilités de chacun vis-à-vis de la situation. Des chantiers ont pu être conduits sur 8 secteurs, engageant acteurs cynégétiques et/ou collectivités et privés pour supprimer des zones deremises. Ces actions étaient combinées lorsque cela se justifiait à des propositions en faveur de l'organisation d'une chasse plus efficiente et sécurisée.

Étude de faisabilité du renforcement de populations de chamois vecteur de trame écologique en Occitanie

OBJECTIFS

- Evaluer la potentialité d'accueil des habitats sur les départements de l'Aveyron, du Tarn et du Gard, via une étude cartographique du territoire
- Mener une étude socio-écologique avec un processus de consultation & concertation des acteurs locaux (agriculteurs, forestiers, élus, chasseurs, naturalistes, offices de tourisme...)
- Rédiger un rapport d'étude caractérisant la faisabilité de ces réintroductions selon des critères écologiques, sociaux, juridiques, administratifs, financiers, éthiques.

CHIFFRES CLEF

9 zones d'études
sélectionnées sur les 3 départements

Plus de **30** observations de chamois
constatées ces vingt dernières années

RÉSULTATS

Ce projet a permis de mettre en avant des secteurs qui seraient les plus favorable, sur les départements de l'Aveyron, du Tarn et du Gard, au développement du chamois. C'est une espèce très plastique qui a de grandes facultés d'adaptation. Ecologiquement parlant, il est indéniable que ces 3 départements offrent une potentialité d'accueil pour l'espèce. Socialement parlant, cela est moins évident. L'arrivée d'une espèce nécessite de lever certaines questions ou scepticismes. Cette étude a permis de rencontrer les acteurs du terrain : agriculteurs, chasseurs, forestiers qui doivent nécessairement être impliqués dans le retour de cette espèce sur ces territoires.

Devenir d'une espece emblematique du massif central « cervus elaphus »

OBJECTIFS

- Acquérir de nouvelles connaissances pour faciliter les concertations entre acteurs du territoire autour de l'enjeu d'équilibre entre la présence du Cerf élaphe et les activités humaines
- Agir de concert en faveur de la compatibilité entre activités de loisirs et enjeux économiques autour de la présence de l'espèce du Cerf.
- Communiquer pour faire prendre conscience de la présence de cette espèce en interaction avec les intérêts écologiques, sociétaux, culturels, économiques, cynégétiques et touristiques sur le territoire du Massif central

CHIFFRES CLEF

1 biche avec collier GPS en Aveyron

3 échantillons génétiques en 2021/2022

RÉSULTATS

Commencé en juillet 2020, ce projet multi partenarial (FDC 12, FDC 48, FDC 81, INRAE, Parc Naturel Régional du Haut-Languedoc) doit permettre d'enrichir les connaissances sur le cerf, avec la mise en place de différentes actions (suivi GPS, cartographie génétique). Etant l'un des plus grands mammifères du territoire, c'est une espèce qui mobilise de nombreux acteurs autour des enjeux que représente sa dynamique de population.

De prochaine ateliers d'échanges (forestiers, agriculteurs, chasseurs, tourisme) seront mis en place sur chaque territoire de l'Aveyron, de la Lozère et du Tarn afin d'envisager, après diagnostic et des aménagements qui permettent de maintenir et d'améliorer la pratique de chasse. Un axe fort de communication avec une mallette pédagogique devrait débuter cet automne 2022.

Cartographie du risque de déséquilibre sylvocynégétique

OBJECTIFS

- Etablir une méthode d'évaluation du risque de déséquilibre sylvocynégétique à l'échelon régional
- Mobiliser les données sylvicoles et cervidés pour chaque commune de la région
- Etablir la représentation cartographique du diagnostique partagé entre les forestiers et les chasseurs

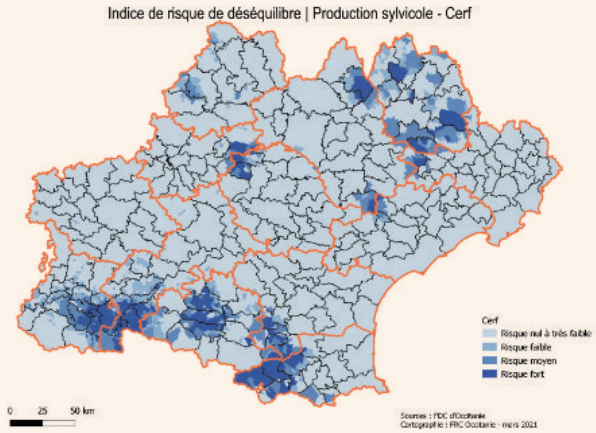

CHIFFRES CLEF

4 454
communes analysées

3 **indicateurs croisés :**
production sylvicole,
abondance cervidés,
risque de déséqulibre croisés

4
partenaires

RÉSULTATS

Le travail réalisé a permis d'aboutir à l'élaboration d'une carte du risque de déséquilibre sylvo-cynégétique c'est-à-dire le résultat du croisement entre un certain niveau d'enjeu (production sylvicole) et un certain niveau d'aléa (abondance de cervidés) et non pas une carte des dégâts ou des surfaces directement exposées.

Ce travail de cartographie basé sur des données objectives sert à dresser un état des lieux du risque de déséquilibre sylvo-cynégétique sur deux espèces (cerf élaphe et chevreuil) à l'échelle régionale.

Ces cartes de risques doivent uniquement permettre de cibler et hiérarchiser de grands secteurs sur lesquels il convient d'envisager le déploiement d'actions plus ciblées.

Expertises environnementales de la FRC et du réseau fédéral

Finalisation du DOCOB du site Natura 2000 Etang de Capestang (34 et 11)

OBJECTIFS

Dans le cadre d'une commande de la DDTM 34, après avoir en 2015-2016 réalisé le diagnostic écologique et l'accompagnement du précédent opérateur Natura 2000 sur la rédaction du tome 1 du docob, la FRC avait pour mission de :

- Remobiliser les acteurs locaux
- Définir les objectifs de conservation et de développement durable qui justifient la désignation du site Natura 2000.
- Proposer, discuter et établir les mesures de toute nature permettant d'atteindre les objectifs préalablement définis et les priorités dans leur mise en œuvre.
- Rédiger le descriptif des mesures de gestion, d'études ou de communication proposées, sous la forme de cahiers des charges
- Rédiger la liste des engagements et recommandations faisant l'objet de la charte Natura 2000 du site, telle que définie à l'article R. 414-13 du Code de l'Environnement

CHIFFRES CLEF

27 fiches actions rédigées

4 groupes de travail thématiques organisés

Tome 2 et charte Natura 2000 rédigées

Réduction des collisions ferroviaires avec les ongulés sauvages

OBJECTIFS

Dans le cadre d'une commande de SNCF Réseau, il s'agissait sur 5 zones à enjeux de collision, de préciser par modélisation, et expertise de terrain la description des lieux et de proposer des aménagements limitatifs des risques de collisions et suivre les effets des aménagements réalisés.

- L'expertise s'est basée sur des données collectées auprès des responsables cynégétiques locaux (couloir de déplacements, zone de remise,...) avec la collaboration des FDC 09, 31, 34, 82 et sur des données de terrains recueillies a proximité des voies ferrées (cartographie des coulées et éléments structurants, diagnostic des ouvrages dédiés et non dédiés,...).
- Ces données ont permis d'affiner les informations sur le fonctionnement écologique du territoire et de mieux comprendre et préciser les zones à enjeux dans les collisions d'ongulés sur chaque point noir du réseau ferré.
- Des échanges sur le terrain ont permis de définir les aménagements à réaliser et un suivi par pieges photos de ces zones permettra de voir la réponse des ongulés aux aménagements.

CHIFFRES CLEF

5 zones de collision prioritaires

3 zones aménagées et suivies par pièges photo

Vigie sanitaire : une préparation à la crise sanitaire qui démarre !

OBJECTIFS

La circulation des agents pathogènes éradiqués ou généralement absents de France, pouvant avoir un impact fort sur la santé des animaux d'élevage ou de l'Homme, semble particulièrement intense ces dernières années. C'est le cas par exemple pour la mycobactérie responsable de Tuberculose bovine, des virus responsables de l'Influenza Aviaire Hautement Pathogène, celui de la maladie d'Aujeszky, ou bien de celui de la Peste Porcine Africaine, déjà bien présents chez nos voisins européens.

L'arrivée ou le développement de ces maladies dans la faune sauvage d'un département génère systématiquement le déclenchement d'une crise pouvant impacter fortement l'activité d'une fédération des chasseurs. Le projet Vigie Sanitaire vise à développer une méthode afin de préparer au mieux les acteurs cynégétiques à ces situations. Cela repose sur le développement d'une formation/préparation pour les fédérations, et de sensibilisation des acteurs locaux potentiellement concernés (chasseurs, maires, associations de randonnée ou environnementales locales), en sélectionnant plusieurs sites pilotes.

En 2021, ce travail a démarré avec la FDC du Gers. Des contacts ont aussi été pris avec l'administration régionale, la Direction Régionale de l'Alimentation, de l'Agriculture et de la Forêt (DRAAF) et la Fédération Régionale des Groupements de Défense Sanitaire.

Études hyalomma marginatum et fièvre hémorragique Crimée Congo

OBJECTIFS

La FRCO a été approchée courant 2021 par l'INRAE et le CIRAD afin de participer à deux études s'intéressant à la maladie de la Fièvre Hémorragique Crimée Congo (CCHF) dont l'agent pathogène est un virus porté par les tiques Hyalomma marginatum dites « tiques rayées ». Cette tique est désormais présente en France sur le pourtour méditerranéen. C'est une zoonose qui provoque des poussées de fièvres hémorragiques avec un taux de létalité de 10 à 40 %. Le virus responsable de cette maladie circule en Afrique et en Asie, il est émergeant en Europe, quelques cas ont déjà été recensés en Espagne. De plus, la tique Hyalomma marginatum peut aussi transmettre des bactéries responsables d'autres maladies du type encéphalite ayant des conséquences graves chez l'Homme.

Plusieurs questions se posent à ce sujet :

- Quelles sont la répartition actuelle de cette tique et sa dynamique d'expansion?
- Quelles en sont les espèces hôtes?
- Quels sont les agents pathogènes portés par les tiques Hyalomma marginatum présentes en France ?

Les chasseurs seront mobilisés durant la saison 2022/2023 pour fournir des prélèvements de tiques et de sang d'animaux tués à la chasse.

Hyalomma marginatum

Aménagements et supports pédagogiques « Nature » à la Maison Régionale de la Chasse et de la Pêche

OBJECTIFS

- Amplifier l'offre pédagogique « Nature » accessible à tout public sur le site de la Maison Régionale de la Chasse et de la Pêche dans l'agglomération montpelliéraine.
- Développer le projet "Ecole Buissonnière" porté par la Fédération Régionale des Chasseurs d'Occitanie.

CHIFFRES CLEF

1 sentier pédagogique
« patrimoine cynégétique et halieutique d'Occitanie »

2 mallettes pédagogiques
« espèces cynégétiques et piscicoles d'Occitanie »

3 évènements grand public
de sensibilisation à la Nature

Le CFA Agropolis en action

RÉSULTATS

En partenariat avec l'Association Régionale des Fédérations de Pêche, l'année 2021 a permis d'aboutir dans les aménagements extérieurs du site de la Maison Régionale de la Chasse et de la Pêche. Ce bâtiment de la région Occitanie constitue, au sein d'un espace fortement urbanisé, une fenêtre offerte sur les espaces naturels et ruraux de notre région et aux activités chasse et pêche qui s'y pratiquent. Cet espace est désormais un véritable lieu d'accueil pour sensibiliser le grand public aux enjeux de la conservation de la nature.

Le NATURO'BUS, un observatoire ambulant de la biodiversité !

OBJECTIFS

Fort de leurs expériences depuis le lancement de la remorque pédagogique en 2017, les partenaires Naturo'Bus, Fédération des chasseurs du Tarn, Fédération Régionale des chasseurs d'Occitanie, Fédération de pêche du Tarn et CPIE tarnais, ont souhaité poursuivre avec 3 objectifs principaux :

- Développer des modules pédagogiques adaptés à des publics identifiés comme peu ciblés par l'EEDD tels que professionnels, élus, entreprises.
- Proposer des animations sur des territoires de la région
- Utiliser le Naturobus comme vecteur de message pour la stratégie régionale de la biodiversité

Toutes les FDC d'Occitanie intéressées par l'usage du Naturobus ont été invitées à mobiliser la remorque pédagogique dans le cadre de ce projet pour des animations vers différents publics. Pour ce faire, une convention de mise à disposition a été établie.

CHIFFRES CLEF

2 remorques régionales

12000 personnes sensibilisées

École Buissonnière

OBJECTIFS

Sensibiliser différents publics à la préservation de la biodiversité au sein de la Maison Régionale de la Chasse et de la Pêche et structurer une dynamique régionale au sein d'un réseau de référents des FDC en Education à l'Environnement et au Développement Durable sont les objectifs principaux de ce projet.

D'ores et déjà le répertoire des sites aménagés pour découvrir la biodiversité sur lesquels les FDC proposent des animations est accessible : *https://www.chasse-nature-occitanie.fr/decouvrir-la-nature/sorties-et-manifestation/sites-amenages/index.php*

Le cahier des charges pour la création d'un espace immersif au sein de la maison régionale a permis de sélectionner 3 sociétés intéressées par ce projet. De même, le réseau des référents EEDD devrait confirmer le lancement à la rentrée de septembre d'un programme régional visant à promouvoir annuellement des établissements scolaires qui auraient conduit avec les FDC une action concrète pour la biodiversité.

CHIFFRES CLEF

11 sites pedagogiques référencés

1 programme régional
mon défi
Ecole Buissonnière

Trophées Régionaux Occitanie « Chasse durable »

OBJECTIFS

- Valoriser les pratiques cynégétiques, les actions de sensibilisation à la nature et les aménagements mis en œuvre par les associations de chasseurs sur leur territoire, conformément au concept du développement durable, à la charte européenne de la chasse et de la biodiversité du Conseil de l'Europe et à la charte du Chasseur français développée par la Fédération Nationale des chasseurs.

CHIFFRES CLEF

13
associations de chasseurs récompensées chaque année

RÉSULTATS

- Mise en valeur des associations lauréates et de leurs actions dans les bulletins des Fédérations départementales et sur le site internet de la FRCO.
- Présentation et diffusion des bonnes pratiques de chasse favorables au développement durable : ouverture de milieux et maintien de milieux ouverts, plantation de haies, aménagement de territoires en faveur de la petite faune sédentaire de plaine etc...

Nos Lauréats, concours photo, trophées Chasse Durable

Nos lauréats

Le concours photo « Biodiversité et vignes 2022 en avril 2022, a récompensé 4 lauréats sur 39 photos candidates. La remise des prix à la Maison Régionale de la Chasse et de la Pêche, a été l'occasion d'un moment partagé sur des sujets qui composent avec nos rapports à la nature en tant qu'agriculteurs, observateurs, chasseurs; et notre capacité à agir pour conserver la biodiversité sur nos territoires.

Prix concours photo

1er Prix *Mante funambule*
Herve Pagès

2e Prix *Berger pour un hiver*
Samuel Sylvestre

3e Prix *A boire!!!*
François Sabathé



Prix public *La raie-nette*
Rainette méridionale
Emmanuel Gilhodes

Les Trophées Chasse Durable 2021

ACCA d'Alos	Réouverture de milieux en zone forestière au bénéfice de la biodiversité et des usagers de l'espace
ACCA de Tuchan	Amélioration de la chasse au profit d'une gestion cynégétique environnementale et d'un renfort de la sécurité
Société de Chasse de Condom d'Aubrac	Restauration de chemins ruraux au bénéfice des différents usagers de la Nature
Société de Chasse La Diane de Lirac	Implantation de couverts faunistiques et la sensibilisation de scolaires à la découverte et préservation de la forêt méditerranéenne
GIC Terre Lauragaise	Gestion du faisan commun et de ses habitats
GIC des coqs chanteurs de l'Astarac	Implantation d'une population de faisans issue de souches sauvage, au sud du département du Gers
Société de Chasse Saint Hubert Club Viassois	Organisation et la participation à une journée de l'environnement pour la préservation du littoral méditerranéen
Société de chasse de Saint-Vincent-Rive-d'Olt	Création d'un maillage de couverts végétaux et micro points d'eau au bénéfice de la faune sauvage et des pollinisateurs - partenariat propriétaire-agriculteur-chasseur
Société de Chasse du Malzieu Forrain Haute Margeride	Partage de l'espace, amélioration de la sécurité, découverte de la chasse grâce à des parrainages et amélioration du traitement de la venaison en vue de son partage.
Société de Chasse Intercommunale Les Bacarous	Partage de l'espace, amélioration de la sécurité, partage et développement de la venaison, mise en œuvre d'actions pédagogiques auprès de scolaires et lycéens, accueil de chasseurs extérieurs et action en faveur de la qualité du gibier.
ACCA d'Estagel	Conservation et restauration de la petite faune sédentaire et migratrice liée aux milieux ouverts
Société de Chasse de Fréjairolles	Amélioration des habitats de la faune sauvage
ACCA de Labourgade	Promouvoir la biodiversité et encourager une pratique sécurisée de l'action de chasse

www.chasse-nature-occitanie.fr

Fédération Régionale des Chasseurs d'Occitanie

Site internet : https://www.chasse-nature-occitanie.fr/frc/actualites.php

Facebook : https://www.facebook.com/FedeChasseursOccitanie

Linkedin : https://www.linkedin.com/company/federation-regionale-des-chasseurs-d-occitanie

Crédits photo : Dominique gest / Aude Géraud - FRC Occitanie / Arnaud Gaujard – FDC 31 / FDC 81

Rédaction : FRC Occitanie. Mars 2022.

Création graphique : Antoine Bardelli

Impression : Région Occitanie